

Primera CicloRuta: Dos Hermanas – Montequinto – Alcalá de Guadaíra

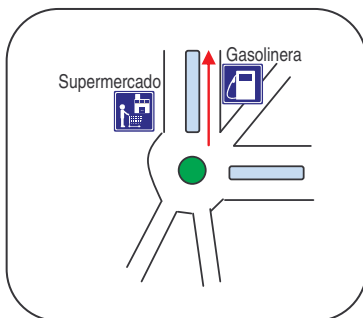
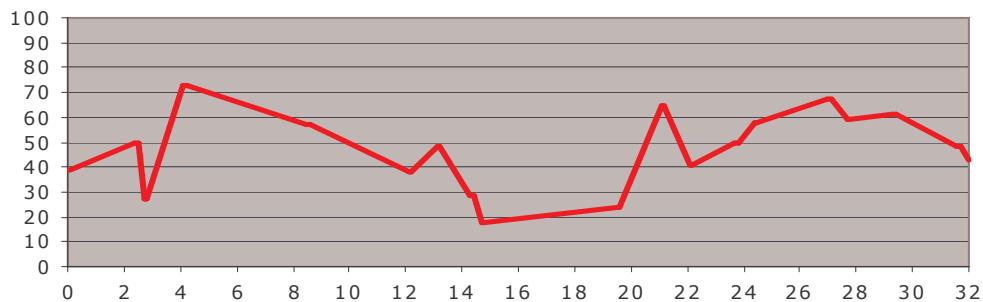
Breve descripción: Partiendo de Dos Hermanas (núcleo principal) atravesamos la Dehesa de Doña María en dirección a Montequinto. Desde aquí continuamos en dirección a Alcalá atravesando campos de labranza hasta llegar al río Guadaira, por cuya margen avanzamos durante algunos km hasta alcanzar dicha población. Tras un paseo por los pinares de Oromana, tomamos el camino de Santa María que nos lleva de vuelta a Dos Hermanas (núcleo principal).

Distancia
32 km

Tiempo (sin descansos)
2 horas y 30 minutos

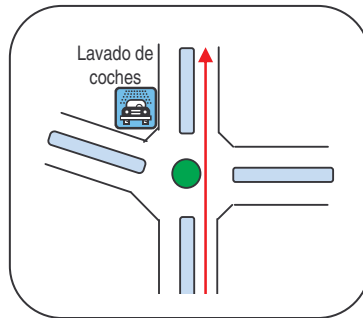
% sobre tierra
71%

Perfil de ruta (Altitud (m) vs. Distancia (km))



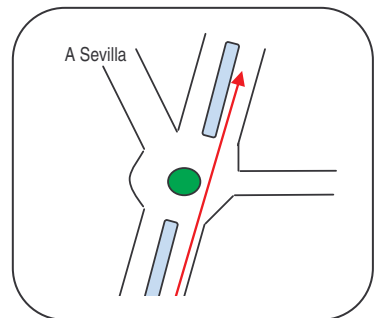
Salida

Glorieta Comunidad Autónoma de Andalucía (antigua Venta Las Palmas). Salimos en dirección a la carretera vieja Sevilla-Dos Hermanas (Av. La Libertad)



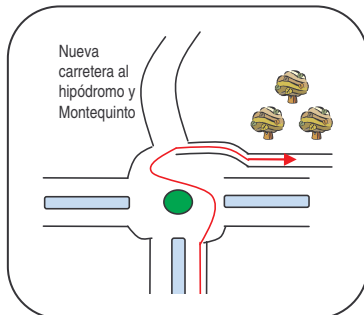
Km. 0,1

Glorieta Comunidad Autónoma de Cataluña. Seguimos de frente



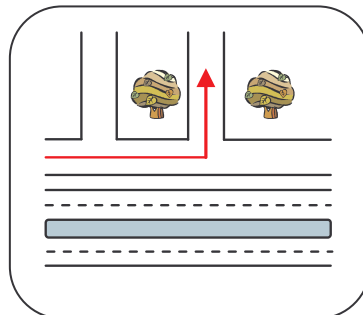
Km. 0,7

Tras pasar junto a un salón de celebraciones, llegamos a una nueva rotonda que tomaremos en dirección Montequinto



Km. 1,2

Otra rotonda. Tomamos de frente, saliendo del asfalto y girando a derecha por un camino paralelo a la nueva avenida que va hasta el cementerio



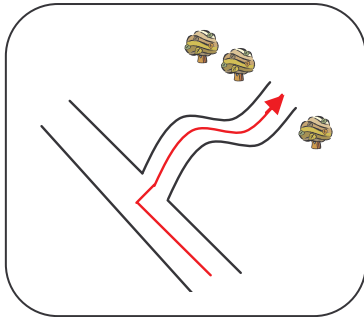
Km. 1,7

Giramos a la izquierda tomando el camino que conduce a la Hacienda Torre de Doña María



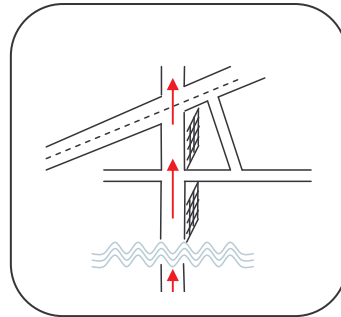
Km. 2,4

Hacienda Torre de Doña María (torre del s.XIII). Hermoso zapote de 400 años. Girar a la izquierda antes de llegar a la entrada



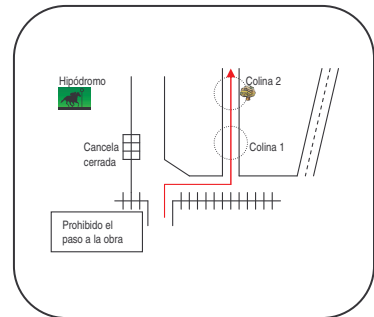
Km. 2,5

Giro a la derecha. Descenso con fuerte pendiente



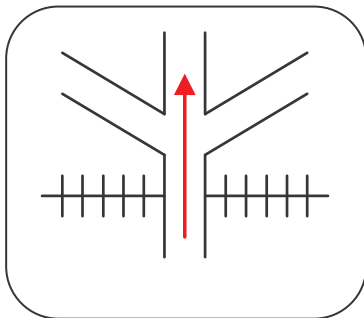
Km. 2,7

Cruzamos el arroyo de la Dehesa. Seguimos adelante con la valla a nuestra derecha, y cruzamos pista allanada para carretera



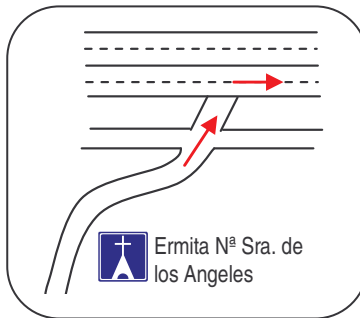
Km. 3,3

Cruzamos cancela abierta y tomamos a la derecha y luego a la izquierda, subiendo consecutivamente dos colinas



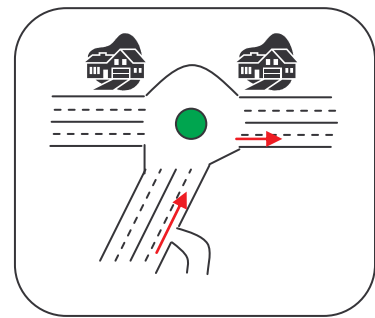
Km. 4,3

Salen 3 caminos tras la alambrada, en un área recreativa. Seguimos por el del centro.



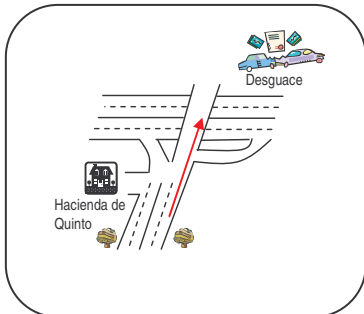
Km. 4,7

Ermita de Nuestra Señora de los Ángeles. La rodeamos, quedando a nuestra derecha. Salimos a la avenida del hipódromo tomando a la derecha



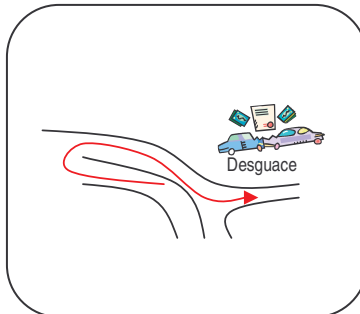
Km. 5,4

Llegamos a una primera rotonda con escultura metálica de jinetes y giramos a la derecha. Pasaremos 6 rotondas más, todas de frente



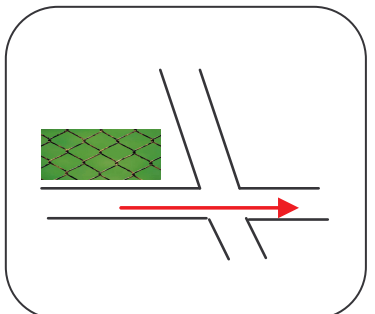
Km. 8,0

Avenida flanqueada por grandes pinos. A la izquierda la Hacienda de Quinto con torre del s.XIII. Cruzamos el puente sobre la carretera Sevilla-Utrera



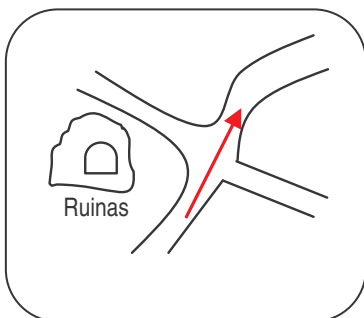
Km. 8,5

Giro de 180º a la derecha cuando acaba el quitamiedos, por el camino hacia el desguace de coches que tomamos a la izquierda



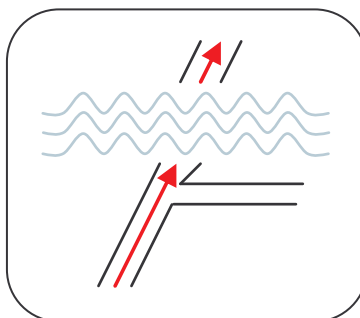
Km. 9,5

Seguimos de frente en el cruce, cuando acaba la alambrada



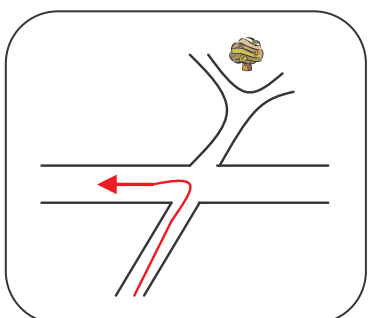
Km. 11,3

Cruce de caminos



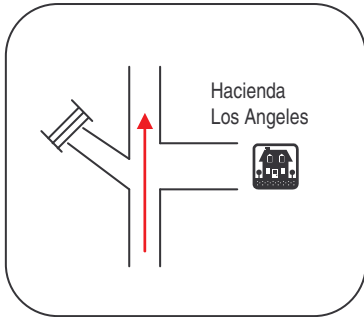
Km. 12,1

Cruzamos un arroyo



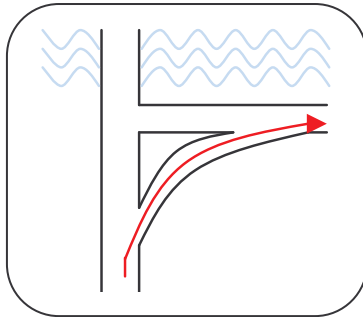
Km. 13,1

Cruce con carril ancho. Giramos a la izquierda por ese carril



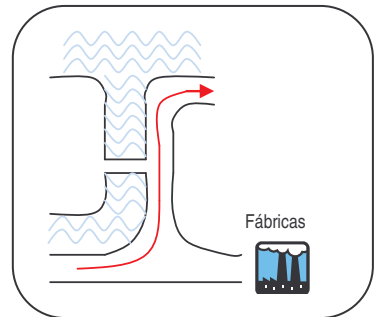
Km. 13,4

Pasamos junto a la Hacienda de Los Angeles, continuando por el mismo carril que traíamos



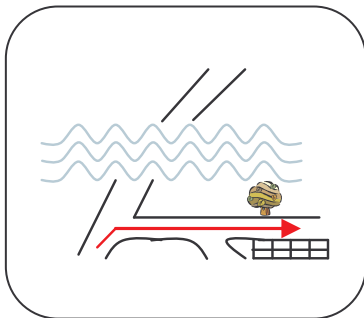
Km. 14,3

Arroyo con pasarela de cemento. No lo cruzamos, sino que giramos antes a la derecha



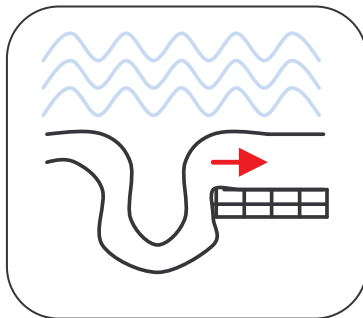
Km. 14,7

Giro a la izquierda siguiendo el arroyo, llegando poco después a la rivera del Guadaira



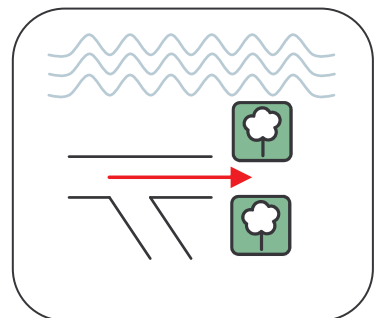
Km. 15,3

Llegamos a un vado que no cruzamos, pues seguimos por la margen del río por el estrecho sendero junto a la alambrada



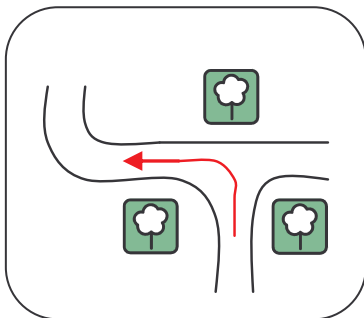
Km. 16

De nuevo estamos en un camino más ancho, pasadas ya las angosturas por la alambrada. Seguimos por la margen del río



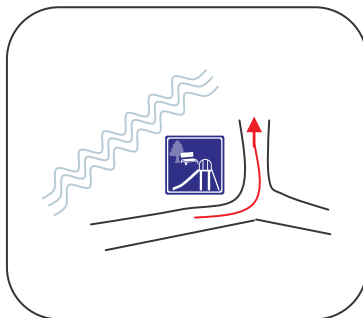
Km. 16,8

Atravesamos el eucaliptal siguiendo el río, desechando el camino que se aleja del mismo



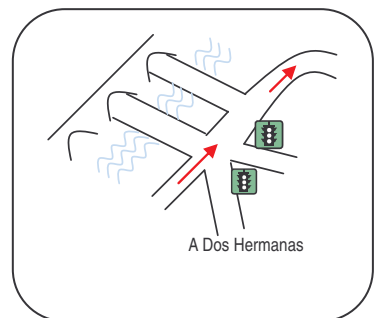
Km. 18,5

En el cruce tomamos a la izquierda siguiendo la margen del río



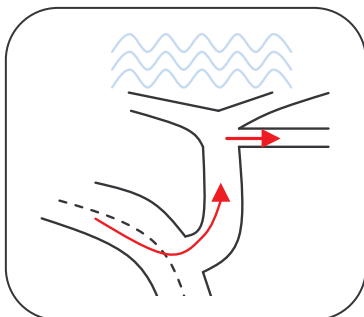
Km. 18,9

Giro a la izquierda, siempre siguiendo el río que ahora baña un nuevo parque



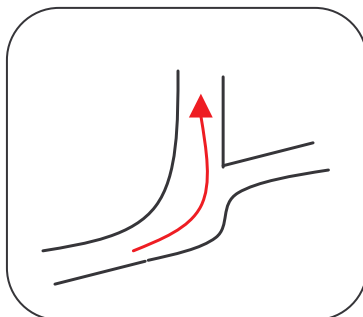
Km. 19,5

Cruce con semáforos. Seguimos hacia los pinares de Oromana



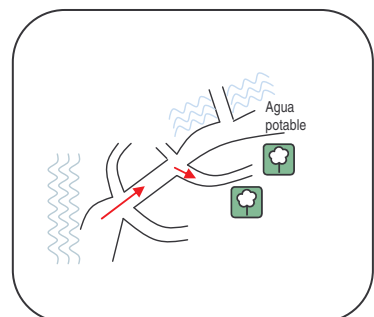
Km. 19,7

Salimos de la carretera para coger un camino que sale a la izquierda y nos lleva de nuevo a la orilla del río. Tomamos el primer camino a la derecha



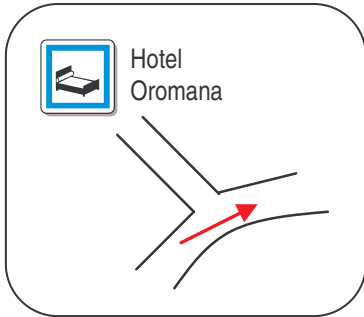
Km. 20,2

En la bifurcación, cogemos a la izquierda. Algo después atravesamos un pequeño canalillo de cemento



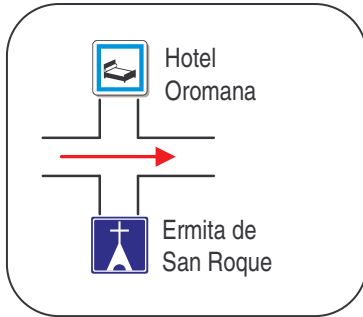
Km. 20,4

Molino. Patos. Continuamos por el camino empinado de en medio y, una vez arriba, coger a la derecha subiendo al pinar



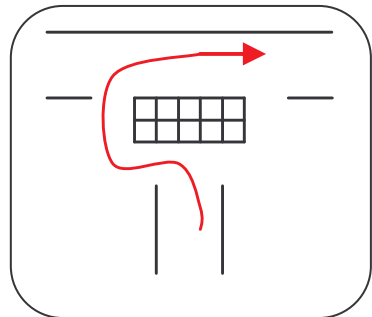
Km. 20,9

Pasamos junto al Hotel Oromana, desde donde pueden observarse impresionantes vistas sobre el río



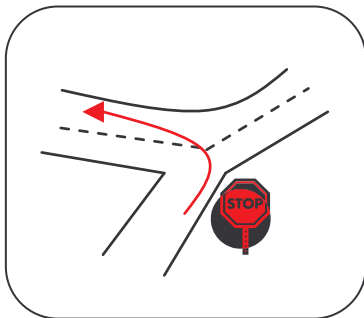
Km. 21,1

Seguimos de frente. El camino de la izquierda lleva al hotel, el de la derecha a la ermita de San Roque



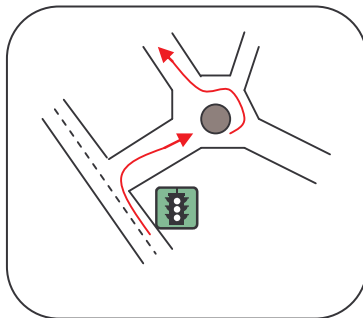
Km. 21,3

Cancela. Salimos al asfalto tomando hacia abajo (derecha)



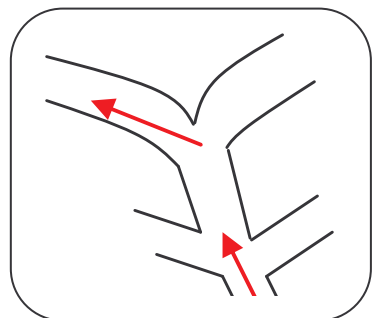
Km. 21,8

Señal de Stop. Tomamos a la izquierda



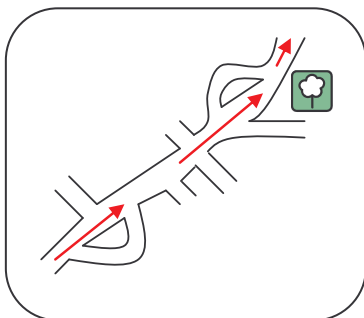
Km. 22,1

En el semáforo tomamos a la derecha. En la rotonda a la izquierda (C/Reyes Católicos)



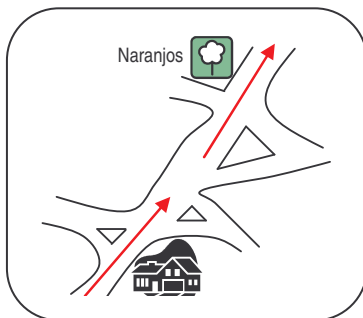
Km. 22,3

Tomamos la segunda bifurcación a la izquierda y ya todo seguido hasta que acaba el asfalto



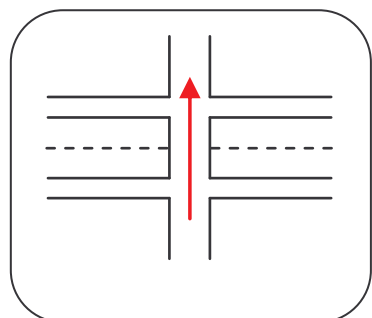
Km. 23,7

Camino de tierra suelta. Buscamos bordear el eucaliptal de en frente por la izquierda



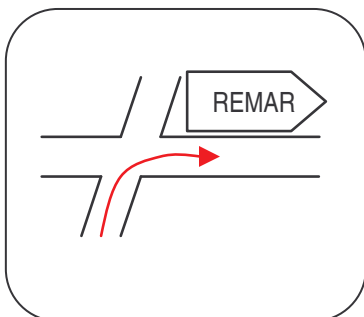
Km. 24,4

Seguimos de frente por el Camino de Santa María, dejando múltiples caminos a derecha e izquierda



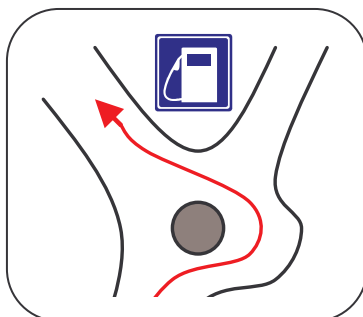
Km. 27,0

Cruzamos puente sobre la carretera Sevilla-Utrera



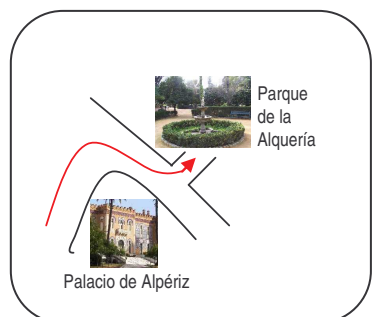
Km. 27,7

En el cruce de caminos, tomar a la derecha y seguir ya todo de frente hasta desembocar en la carretera Dos Hermanas-Utrera que tomamos a la derecha



Km. 29,9

En la rotonda tomar a la izquierda, dirección Centro Ciudad. Seguimos todo recto atravesando 3 rotondas más en las que seguimos de frente



Km. 32,0 - Llegada

Rodeando el hermoso Palacio de Alpérez, llegamos al Parque de la Alquería del Pilar (s.XIX), donde podemos relajarnos y disfrutar de un merecido descanso