

Tercera CicloRuta: Dos Hermanas – Laguna de Los Palacios

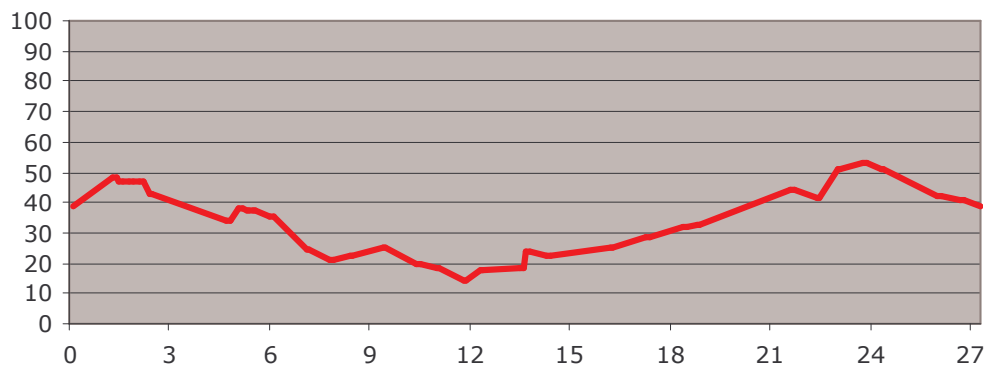
Breve descripción: Salimos de Dos Hermanas por la barriada de Las Portadas, enfilando la Colada de Los Palacios que nos lleva hasta las cercanías de esta población, por un camino que en su segunda mitad sigue paralelo a la carretera N-IV y por momentos está ocupado por ella. Cruzando esta carretera llegamos a la laguna, con gran riqueza de aves. La vuelta la hacemos por la Cañada Real de la Armada, que paralela a la autopista A-4 atraviesa antiguas haciendas hasta Dos Hermanas

Distancia
27 km

Tiempo
1 hora y 35 minutos

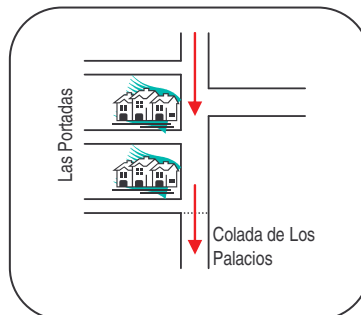
% sobre tierra
80%

Perfil de ruta (Altitud (m) vs. Distancia (km))



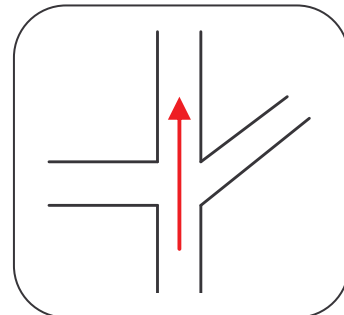
Salida

Salimos desde la rotonda del Camping Villsom, en dirección a la barriada de Las Portadas



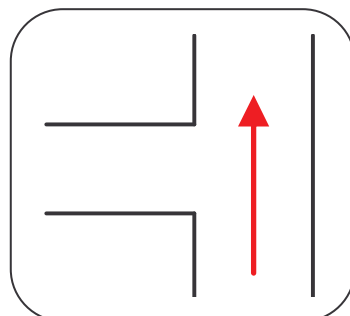
Km. 1,3

Seguimos de frente, ahora por un camino de tierra: la Colada de Los Palacios



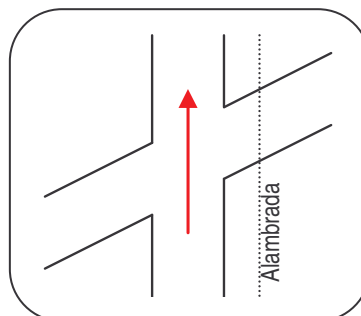
Km. 1,5

Cruce de caminos. Seguimos de frente



Km. 1,8

Sale un camino a la izquierda. Nosotros seguimos de frente



Km. 2,1

Cruce de caminos. Seguimos de frente



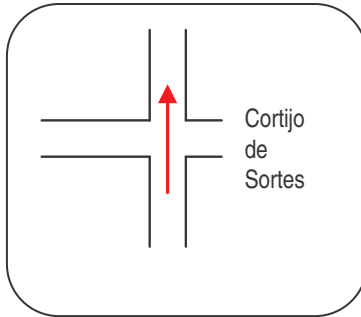
Km. 2,4

A la izquierda sale un camino. A la derecha la Hacienda de Maestro. Pasamos por el puente sobre la autovía y de frente



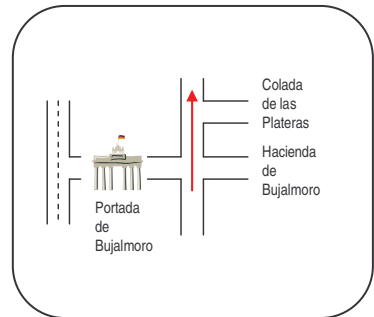
Km. 4,7

Cruce de caminos. A la izquierda queda el Cortijo de Meñaca. Nosotros seguimos de frente



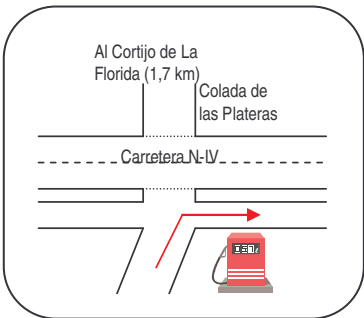
Km. 5,1

Cruce de caminos. Cortijo de Sortes. Seguimos de frente



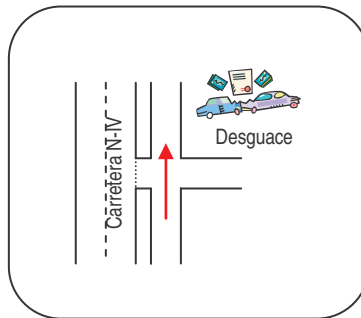
Km. 5,3

A la derecha, entrada a la Hacienda de Bujalmo. A la izquierda, la portada. Más adelante, a dcha. la Colada de Las Plateras. Vamos de frente



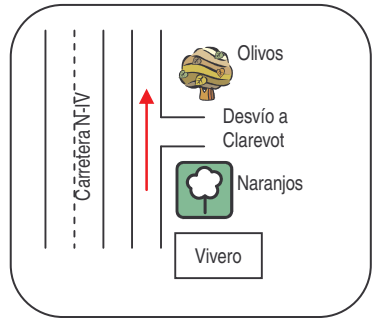
Km. 5,5

Llegamos a gasolinera junto a carretera N-IV. Cogemos por el carril de servicio hacia la derecha



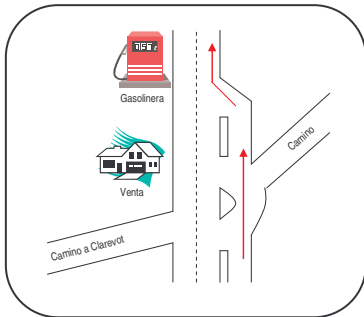
Km. 6

Cruce de caminos. Seguimos de frente paralelo a la carretera N-IV



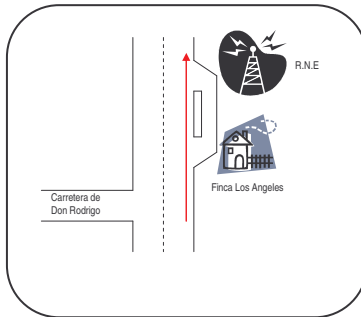
Km. 6,7

Salen camino a la derecha. Seguimos de frente



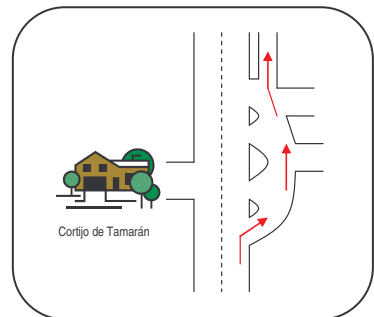
Km. 7,1

Hay que continuar por el arcén de la carretera, con mucho cuidado



Km. 7,8

A la izquierda sale la carretera de Don Rodrigo. A la derecha, instalaciones y antena de RNE



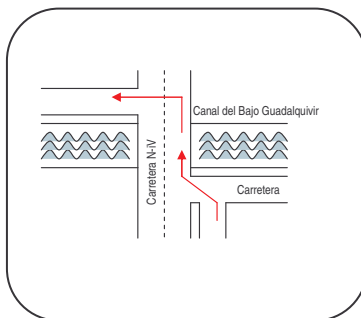
Km. 8,4

De nuevo volvemos a camino de tierra paralelo a la carretera, ya en el término municipal de Los Palacios y Villafranca



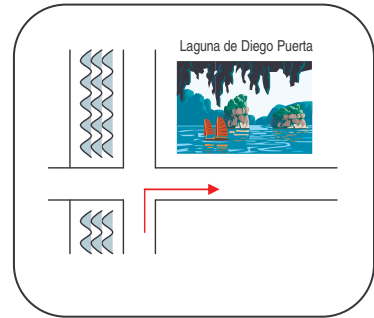
Km. 9,4

A la derecha sale la carretera al poblado de Adriano. A la izquierda, el cortijo de Los Frailes. Seguimos de frente por el carril



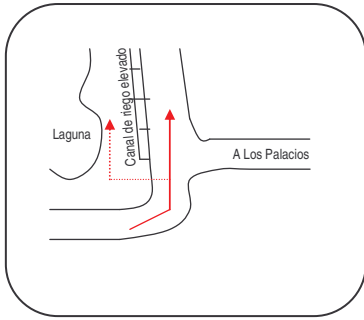
Km. 10,4

Canal del Bajo Guadalquivir. Cruzamos la carretera con mucho cuidado tras el puente y continuamos junto al canal



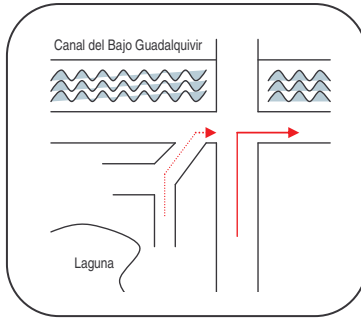
Km. 11

Laguna de Diego Puerta, en Los Palacios. A la izquierda, puente sobre el canal. Cogemos a la derecha, bordeando la laguna



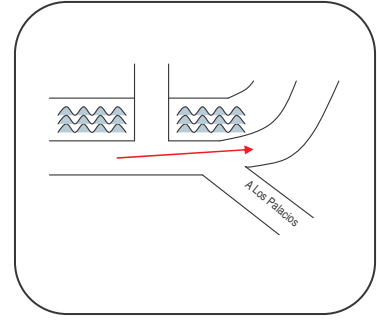
Km. 11,8

Salvo en época de lluvias, podemos optar por coger un bonito sendero estrecho al otro lado del canal de riego elevado



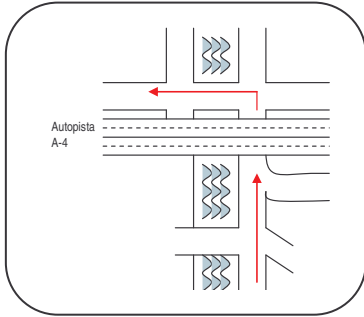
Km. 12,3

Llegamos de nuevo al canal y continuamos por su derecha



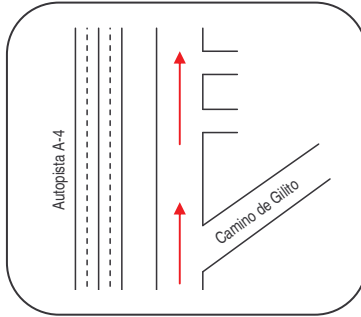
Km. 13

Continuamos junto al canal, sin cruzar el puente ni coger el camino de la derecha que lleva a Los Palacios (1,2 km)



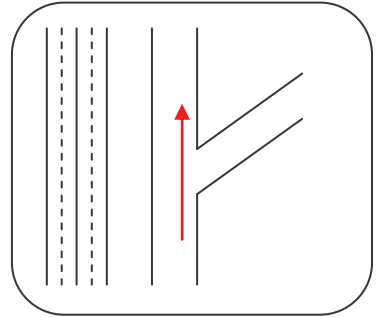
Km. 13,5

Pasamos bajo la autopista A-4 y giramos a la izquierda pasando por el puente sobre el canal



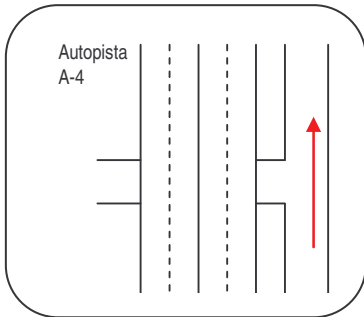
Km. 13,7

A la derecha, sale el Camino de Gilito. Seguimos de frente ignorando los caminos que entran en las parcelas e invernaderos



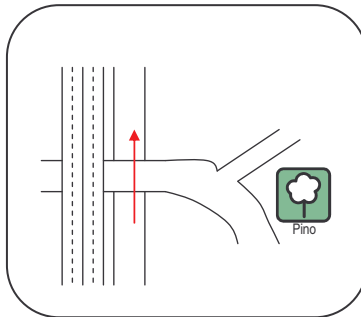
Km. 14,3

Sale otro camino a la derecha. Seguimos de frente



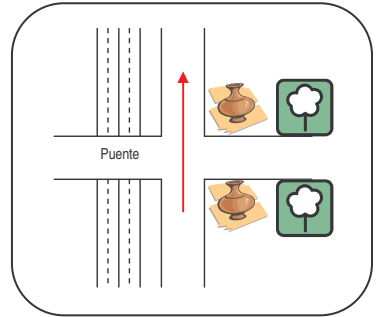
Km. 16,2

A la izquierda, hay un paso bajo la autopista. Nosotros seguimos de frente, paralelos a ella



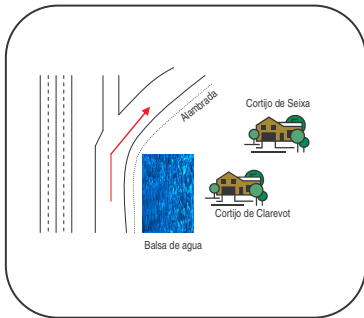
Km. 17,3

Cruzamos con cuidado la carretera de Don Rodrigo y seguimos de frente



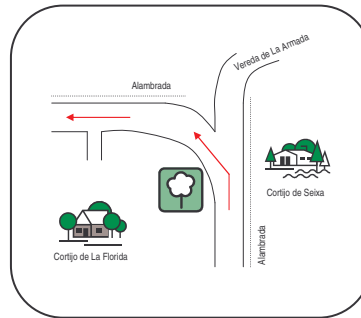
Km. 18,4

A la izquierda, un puente sobre la autopista. A la derecha, un camino flanqueado por árboles y dos tinajas. Vamos de frente



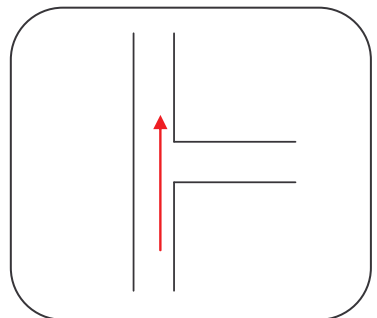
Km. 18,8

A la derecha, los cortijos de Clarevot y Seixa, con balsa de agua delante. Tomamos el camino hacia la derecha



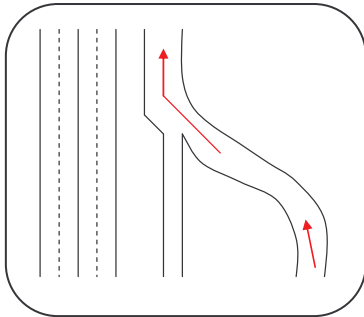
Km. 20,1

Tomamos el camino que sale a la izquierda, con alambrada a su derecha. Hacia la derecha continúa la Vereda de la Armada



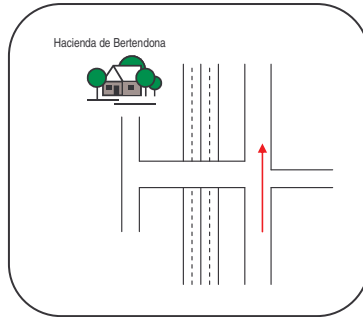
Km. 21,6

Hay un camino a la derecha. Seguimos de frente



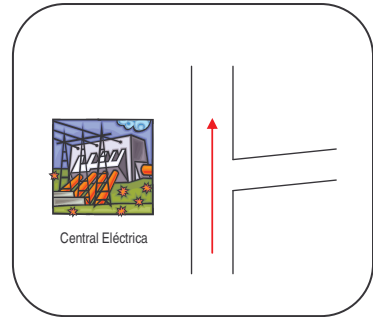
Km. 22,4

El camino nos lleva de nuevo junto a la autopista, siguiendo paralelo a ella



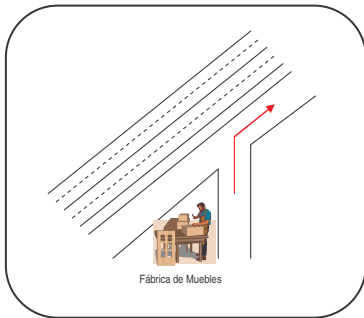
Km. 23

Camino a la derecha y puente a la izquierda sobre la autopista, que conduce a la Hacienda de Bertendona (0,5 km)



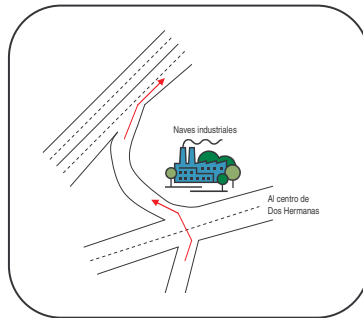
Km. 23,8

Sale un camino a la derecha. Nosotros seguimos de frente



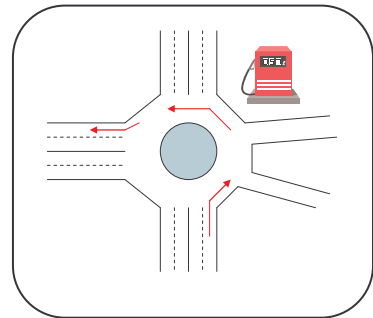
Km. 24,3

A la izquierda, fábrica de muebles. Seguimos de frente



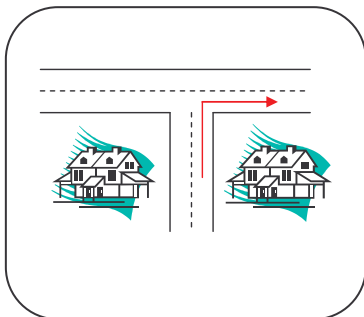
Km. 24,4

Llegamos a la carretera. A la derecha iríamos al centro de Dos Hermanas. Cruzamos la carretera y seguimos por el arcén de la N-IV



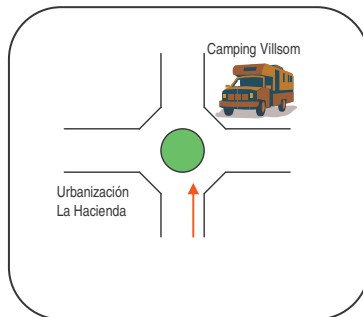
Km. 26

Rotonda de Las Portadas. Cogemos a la izquierda



Km. 26,7

Cruce de calles, cogemos a la derecha



Km. 27,3

Llegamos de nuevo al punto de partida, la rotonda del Camping Villsom